












**Załącznik Nr 1
do Uchwały Nr XVI/78/12
Rady Miasta Sejny
z dnia 15 lutego 2012 roku**

1 - 8

9 - 15

LEGENDA

OBOWIAZUJĄCE USTALENIA PLANU

- | | |
|---|--|
|  | GRANICA OPRACOWANIA |
|  | LINE ROZKAZUJĄCE TĘCZ
UCYOTWIERNIA |
|  | OBWIAZUJĄCE LINE ZABU |
|  | NIEMPRZECIEKALNE LINE |
|  | TERENY ZABUDOWY MIESZ |
|  | TERENY ZABUDOWY MIESZ |
|  | TERENY ZABUDOWY ZAGRO |
|  | TERENY ZABUDOWY ADAMIN
GASTRONOMI (UG), OSWIA
USŁUG SPORTU I REKREAC |
|  | TERENY (UG) PRZEZ
SKŁADOWI MAGAZYNÓW |
|  | TERENY INFRASTRUKTURY
KANALIZACJA (K), GAZOWIN |
|  | TERENY OBSŁUGI KOMUNIK |
|  | TERENY SPECJALNE |
|  | TERENY KOMUNIKACJI SAM |
|  | CIĄG PIESZO - ROWEROWY |
|  | TERENY CEMENTARZY (CZYN |
|  | TERENY ZIELENI PARKOWEJ |
|  | TERENY ŁĄK I PASTWISK |
|  | TERENY OGRODKÓW DZIAŁEK |
|  | LASY |
|  | TERENY PŁACÓW PUBLICZNY |
|  | TERENY UPRAW ROLNICZYCH
GOSPODARSTW ROLNYCH, |
|  | TERENY WÓD OTWARTYCH |
|  | TERENY STREFY ZALEWOWY |
|  | OBIEKTY WYRSANE DO REJE |
|  | OBIEKTY ZABYTEKOWE WED |
|  | OBIEKT ARCHEOLOGICZNY I |
|  | STREFA OCHRONY ARCHEO |
|  | GRANICE STREFY PEŁNEJ O |
|  | GRANICE STREFY CZĘŚCIO |
|  | GRANICE STREFY OCHRON |
|  | DRZEWA O NALAJZYSZYCH CH |
|  | DRZEWA O NALAJZYSZYCH CH |
|  | POJEDYŃCZE DRZEWA I GRU |
|  | WALORACH PRZEDZIWIENIA |
|  | GRANICA STREFY OCHRONY |
|  | GRANICA OBSZARU CHRON |
|  | STREFA UCIĄŻLIWOŚCI MOC |
|  | STREFA ODOLAJYWNIA LUK |
|  | NUMER KLASYFIKACJA DROG |

BUDIPLAN Sp. z o.o. , ul. Kosińskiego 26B/10, 04 - 390 Warszawa PREZES Zarządu - mgr mgr Andrzej Autorkowski			
MIEJSZCOWY PLAN ZAGOSPODAROWANIA PRZESTRZENNY MIASTA SEJNY			
SKŁAD AUTORSKI	IMIĘ NAZWISKO	UPRAWNIENIA	PODPIS
GŁÓWNY PROJEKTANT	mgr mgr Andrzej Autorkowski	Czynności używamy i czynię nr 688/192	
URBANISTYKA	mgr mgr Anna Piontowska mgr mgr Agnieszka Dąbrowska		
BRZDOWENIO PROJEKTOWOCIE	mgr Lesław Rogalski	TUP nr 112051	
KONSTRUKCJA	mgr mgr Marek Samodziej	COW/5186	
INFRASTRUKTURA TRANSPORTOWA	mgr mgr Stefan Pardo		

ELEMENTY INFORMACYJNE PLANU

-
- MAGISTRALA WODOCIĄGOWE
 WODOCIĄGI ROZDZIELCZECZE
 STUDNIE KOMUNALNEGO UJĘCIA WODY
 OGRÓŻENIE STREFY OCHRONY BEZPOŚREDNIEJ STACJI
 KANALIZACJA SANITARNA
 PRZEPOMPOWNIE ŚCIEKÓW
 KANALIZACJA DESZCZOWA
 SIEĆ CIEPŁA
 ZBIENNIK WARZAWOWIE KOTŁOWNIE OSIEDLOWE
 NAPIĘTOWIENNA LINIA ELEKTROENERGETYCZNA 110KV
 NAPIĘTOWIENNA LINIA ELEKTROENERGETYCZNA 20KV
 KABLOWE LINIE ELEKTROENERGETYCZNE 20KV
 ROZDZIELNIE ELEKTROENERGETYCZNE 20KV
 SŁUPOWE STACJE TRANSFORMATOROWE 200,4KV
 WNTROWE STACJE TRANSFORMATOROWE 200,4KV
 LINIA ELEKTROENERGETYCZNA 110/20KV
 MASZT PRZKAZNIKOWY TELEFONII KOMÓRKOWEJ
 CENTRALE TELEFONICZNE TP S.A.
 PROJEKTOWANA KANALIZACJA SANITARNA
 PROJEKTOWANA PRZEPOMPOWNIA ŚCIEKÓW
 PROJEKTOWANY WODOCIĄG ROZDZIELCZY
 ŁADOWISKO DLA HELIKOPTERA

1 GRANICE TERENÓW OBJĘTYCH
ZMIANĄ PLANU (1-8)